







Масштаб 1:500

Каталог координат в границах ЗУ 36:04:0102055:1211		
N	X	Y
1	481867.17	2295531.18
2	481863.17	2295531.03
3	481859.91	2295627.53
4	481868.24	2295648.77
5	481871.18	2295650.41
6	481876.99	2295649.02
7	481871.43	2295645.96
8	481863.64	2295626.08
Общая площадь 475 кв.м		

УСЛОВНЫЕ ОБОЗНАЧЕНИЯ

<div>1</div> <div></div>	номер поворотных точек границ земельного участка
<div></div>	полоса отвода и красные линии, утвержденные в составе проекта планировки, границы зоны с особыми условиями
<div></div>	места допустимого размещения зданий, строений, сооружений
<div> Г1</div>	проектируемый газопровод низкого давления
<div></div>	минимальные отступы от границ земельного участка для строительства зданий, строений, сооружений – основного и вспомогательного назначения.

						Чибиряков Сергей Михайлович			
						Строительство газопровода низкого давления для котельной нежилого здания, расположенного по адресу: г.Борисоглебск, ул.Матросовская, 150.			
Изм.	Кол. уч.	Лист	№ док.	Подп.	Дата	Проект планировки	Стадия	Лист	Листов
Директор		Козлова			07.16				
Разработал		Суховерхова			07.16			10	
Н.контр.		Слукин			07.16	План отвода и установления проектных границ земельного участка	Муниципальное бюджетное учреждение Борисоглебского городского округа "АРХИТЕКТУРА"		

Согласовано

Взам. инв. №

Подп. и дата

Инв. № подл.